КАМЧАТСКИЙ КРАЙ
МУНИЦИПАЛЬНОЕ ОБРАЗОВАНИЕ
ГОРОДСКОЙ ОКРУГ «ПОСЕЛОК ПАЛАНА»

НОРМАТИВНЫЙ ПРАВОВОЙ АКТ № 17-НПА/07-19

«О внесении изменений в нормативно правовой акт от 12.12.2011 № 11/05 «Правила землепользования и застройки городского округа «поселок Палана»

(Принят решением Совета депутатов городского округа «поселок Палана»
от «25» декабря 2019 года № 47-р/07-19)

1. Внести изменения в часть 2 «Карта градостроительного зонирования» Правил землепользования и застройки городского округа «поселок Палана» изменив границы территориальных зон городского округа «поселок Палана» на следующих территориях:

1.1. Перевести земельный участок площадью 2161 кв.м в одну территориальную зону – зона объектов сельскохозяйственного назначения (СХЗ 3) (приложение № 1).

1.2. Перевести земельный участок площадью 697 кв.м в территориальную зону – зона объектов сельскохозяйственного назначения (СХЗ 3) (приложение № 2.

1.3. Перевести земельный участок площадью 1085 кв.м в территориальную зону – зона объектов сельскохозяйственного назначения (СХЗ 3) (приложение № 3).

1.4. Перевести земельный участок площадью 612 кв.м в территориальную зону – зона объектов сельскохозяйственного назначения (СХЗ 3) (приложение № 4).

1.5. Перевести земельный участок площадью 1324 кв.м в территориальную зону – зона объектов сельскохозяйственного назначения (СХЗ 3) (приложение № 5).

1.6. Перевести земельный участок площадью 603 кв.м в территориальную зону – зона застройки индивидуальными жилыми домами (Ж1) (приложение № 6).

1.7. Перевести земельный участок площадью 1552 кв.м в территориальную зону – зона застройки индивидуальными жилыми домами (Ж1) (приложение № 7).

1.8. Перевести земельный участок площадью 602 кв.м в территориальную зону – зона объектов сельскохозяйственного назначения (СХЗ 3) (приложение № 8).

2. Внести изменения в часть 3 «Градостроительные регламенты» Правил землепользования и застройки городского округа «поселок Палана», дополнив территориальную зону - зона объектов сельскохозяйственного назначения (СХЗ 3), основным видом разрешенного использования земельного участка: «личное подсобное хозяйство» (в соответствии с приказом Министерства экономического развития России от 01.09.2014 № 540).

Глава городского округа «поселок Палана» п/п О.П. Мохирева

« 26» декабря 2019 г.

Приложение №1

Схема расположения земельного участка под сельскохозяйственное использование расположенного: край Камчатский, городской округ «поселок Палана», ул. имени Георгия Игнатьевича Бекерева

Для внесения изменений в Правила землепользования и застройки городского округа "поселок Палана"

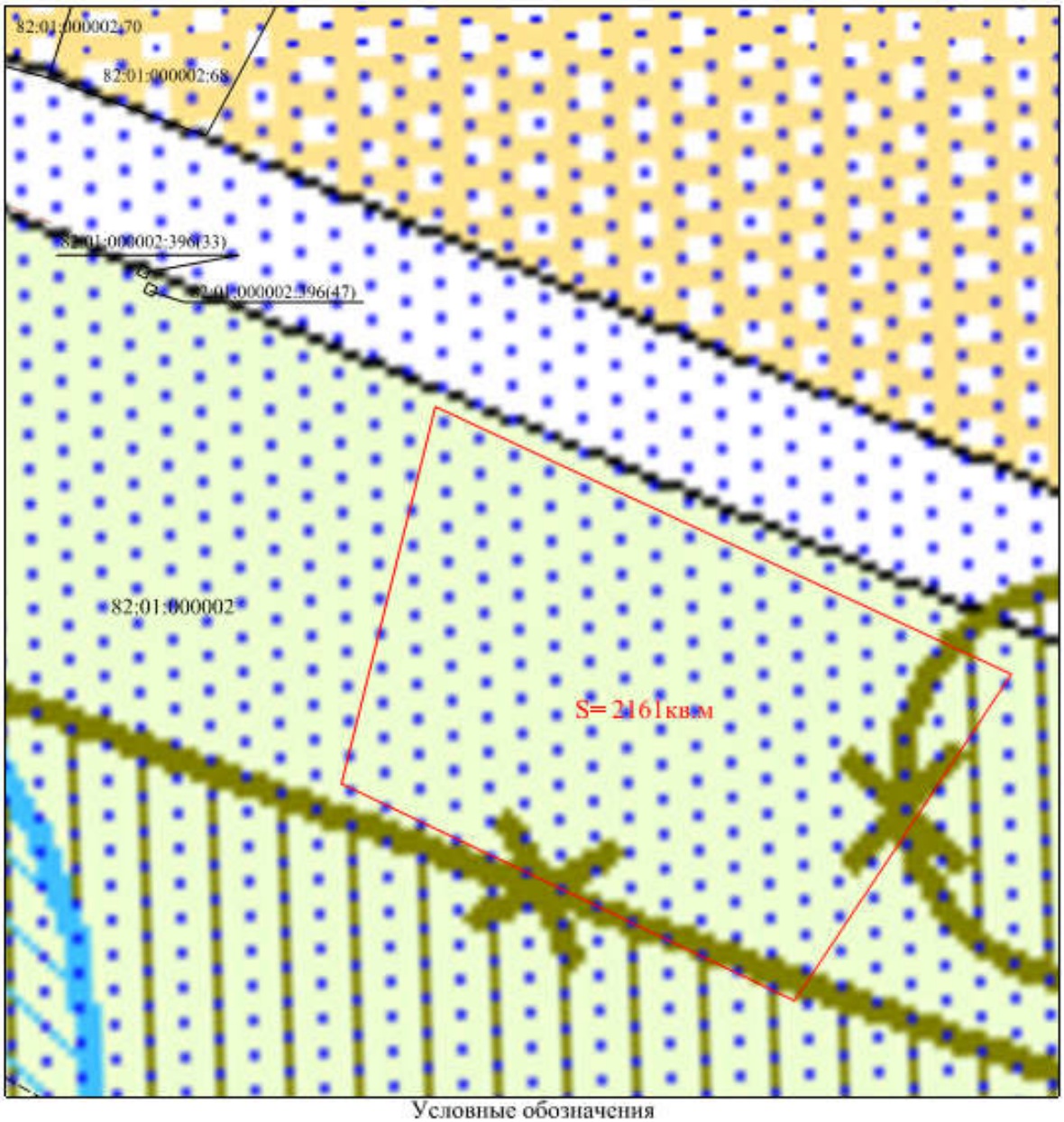

Условные обозначения

границы образуемых земельных участков на кадастровом плане территории

82:01:000002 кадастровый номер квартала

Приложение№ 2

Схема расположения земельного участка под сельскохозяйственное использование расположенного: край Камчатский, городской округ «поселок Палана», ул. Космонавтов

Для внесения изменений в Правила землепользования и застройки городского округа "поселок Палана"

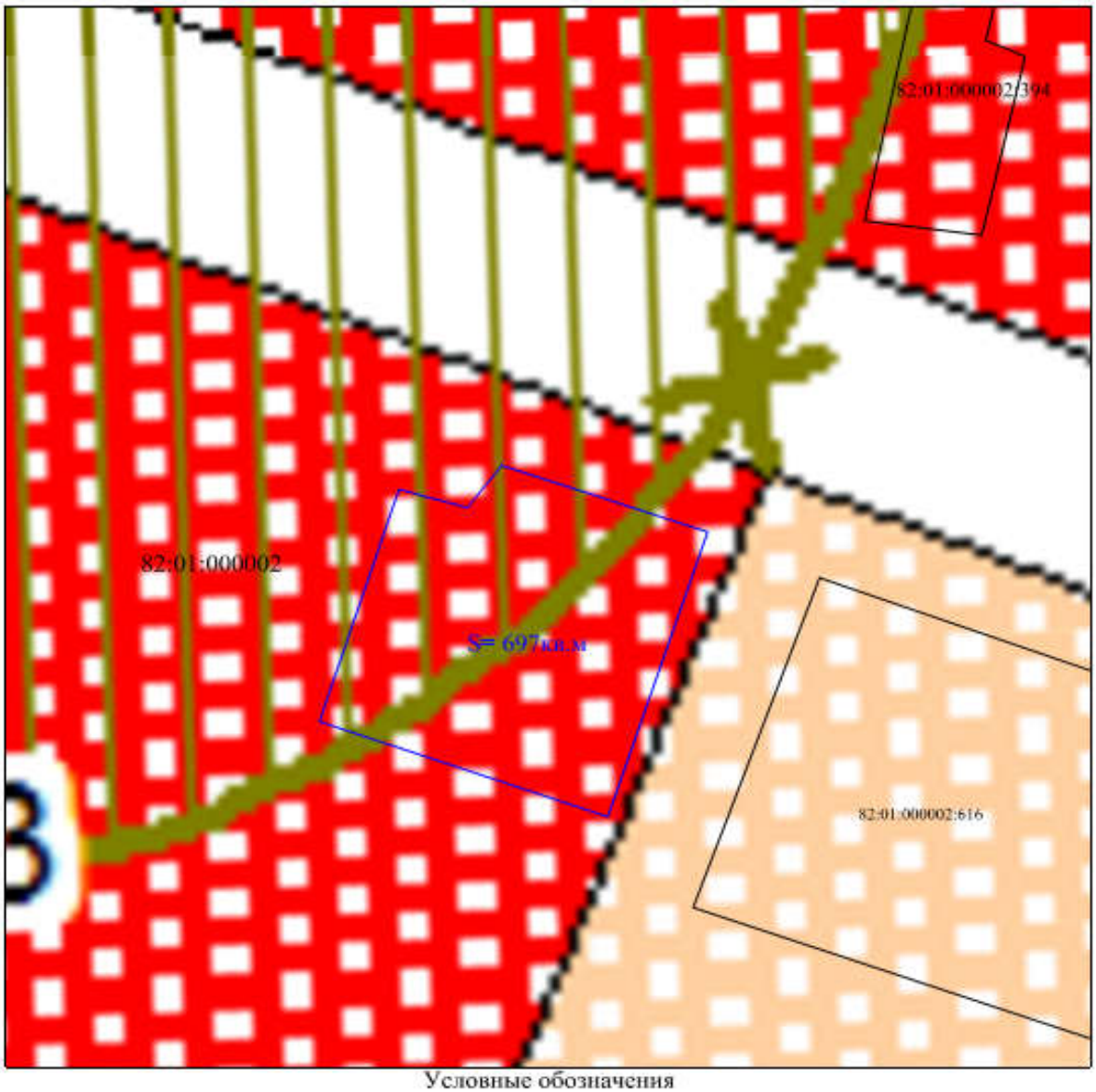

Условные обозначения

границы образуемых земельных участков на кадастровом плане территории

82:01:000002 кадастровый номер квартала

Приложение№ 3

Схема расположения земельного участка под сельскохозяйственное использование расположенного: край Камчатский, городской округ «поселок Палана», ул. Индустриальная

Для внесения изменений в Правила землепользования и застройки городского округа "поселок Палана"

Условные обозначения

границы образуемых земельных участков на кадастровом плане территории

82:01:000002 кадастровый номер квартала

Приложение №4

Схема расположения земельного участка под сельскохозяйственное использование расположенного: край Камчатский, городской округ «поселок Палана» ул.имени Г.И. Чубарова

Для внесения изменений в Правила землепользования и застройки городского округа "поселок Палана"

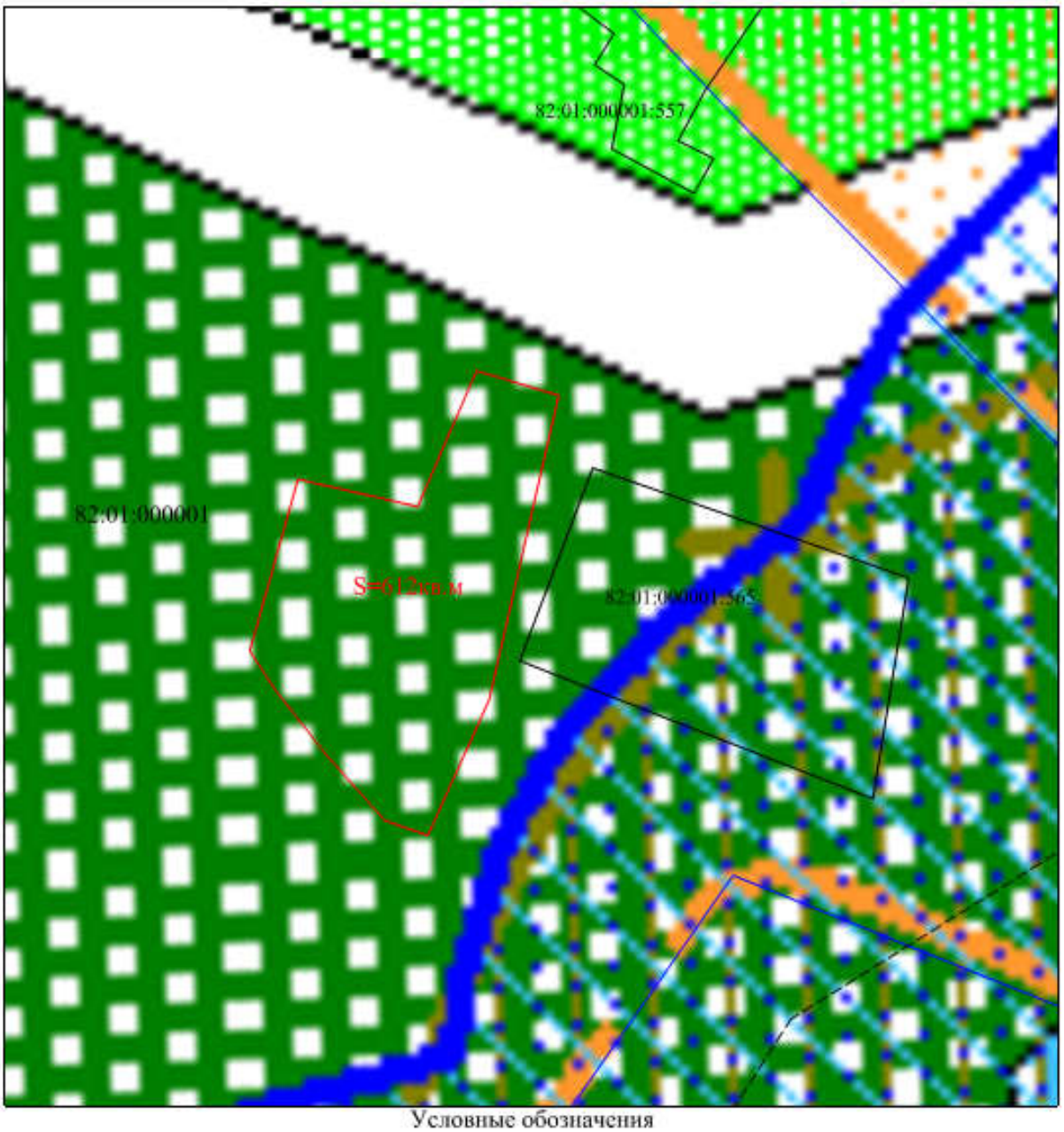

Условные обозначения

границы образуемых земельных участков на кадастровом плане территории

82:01:000001 кадастровый номер квартала

Приложение №5

Схема расположения земельного участка под сельскохозяйственное использование расположенного: край Камчатский, городской округ «поселок Палана», ул. имени Г.И. Чубарова

Для внесения изменений в Правила землепользования и застройки городского округа "поселок Палана"

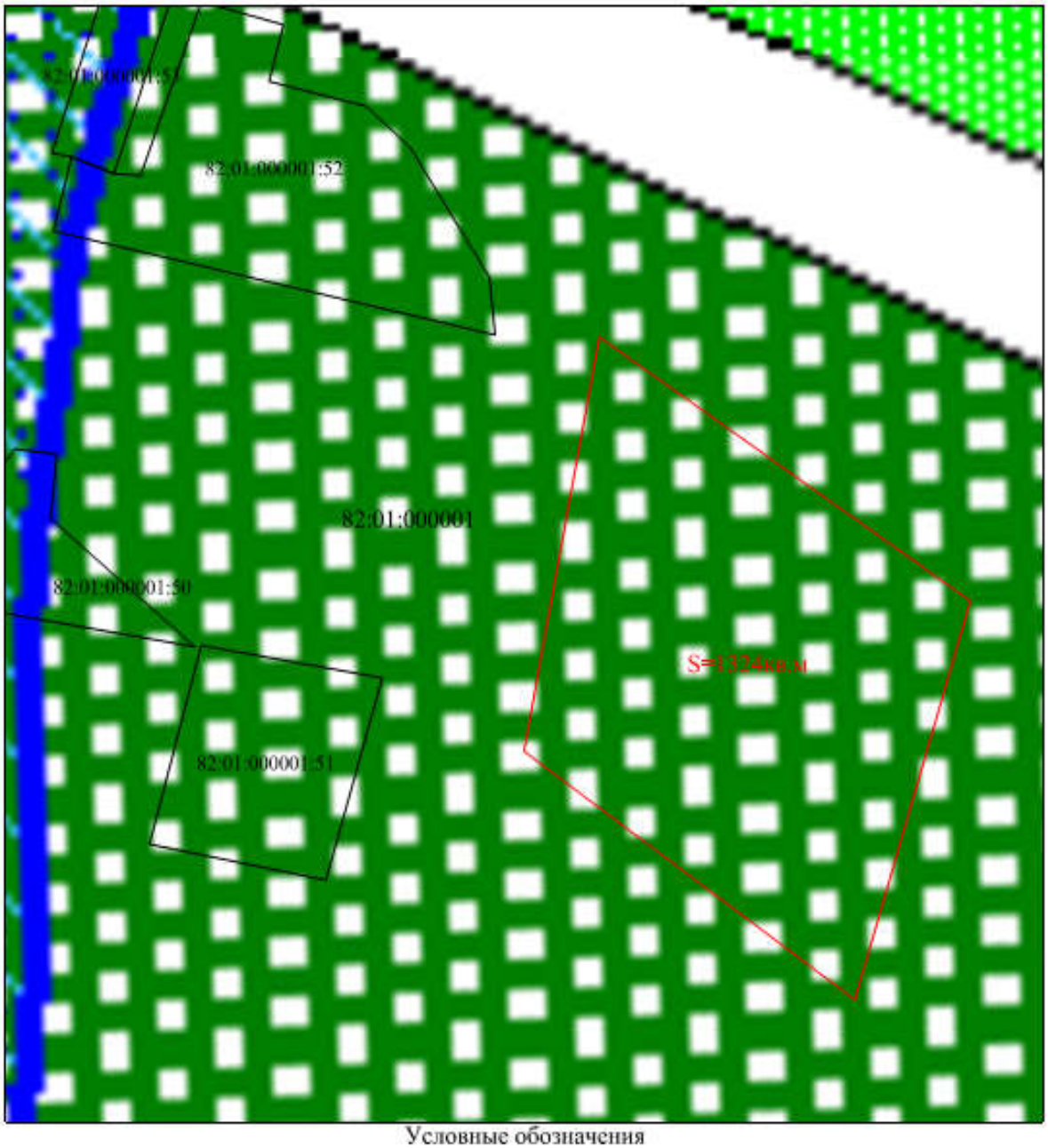

Условные обозначения

границы образуемых земельных участков на кадастровом плане территории

82:01:000001 кадастровый номер квартала

Приложение №6

Схема расположения земельного участка под индивидуальное жилищное строительство расположенного: край Камчатский, городской округ «поселок Палана», ул. имени Георгия Игнатьевича Бекерева

Для внесения изменений в Правила землепользования и застройки городского округа "поселок Палана"

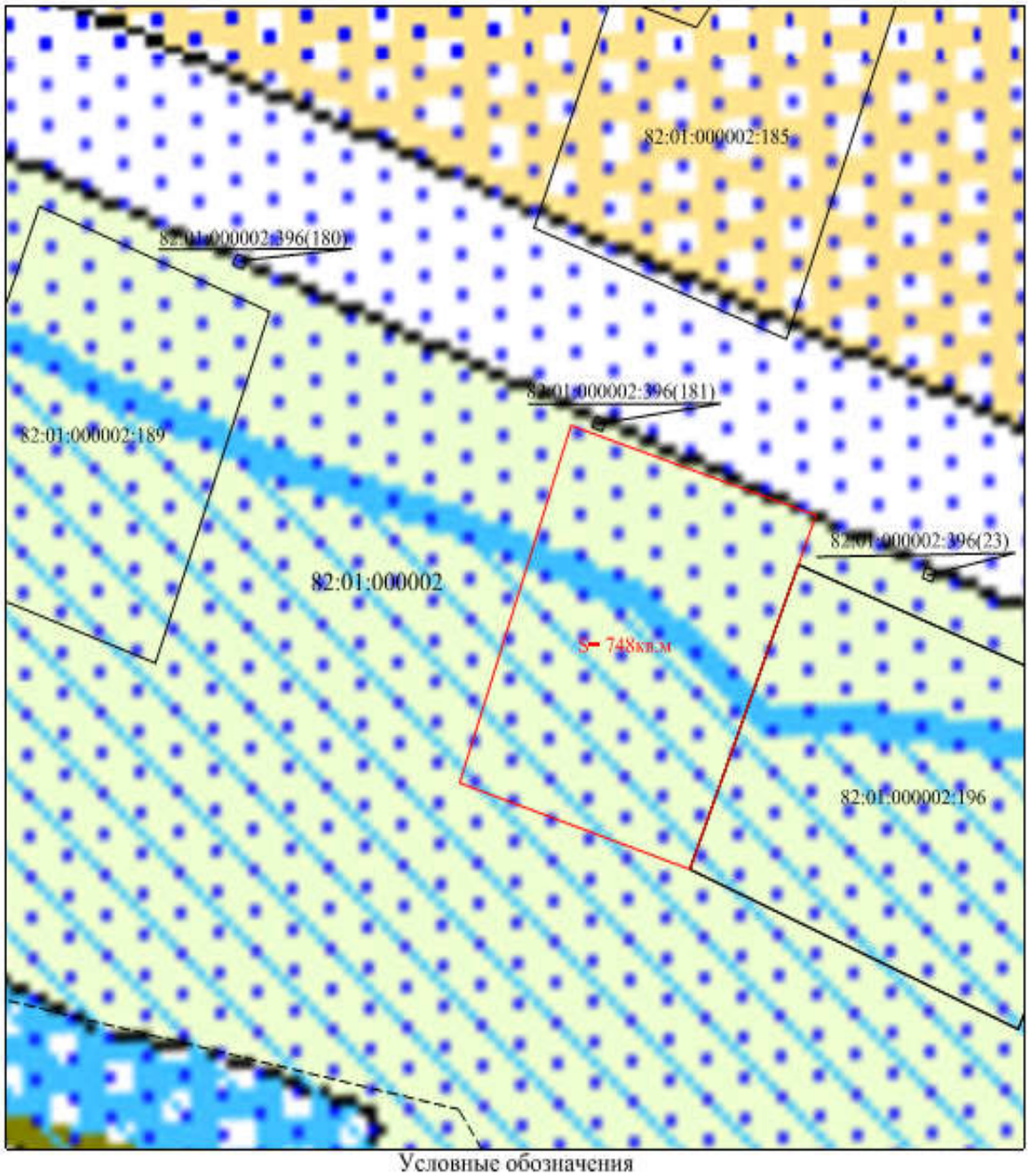

Условные обозначения

границы образуемых земельных участков на кадастровом плане территории

82:01:000002 кадастровый номер квартала

Приложение№ 7

Схема расположения земельного участка под индивидуальное жилищное строительство расположенного: край Камчатский, городской округ «поселок Палана», ул. Космонавтов

Для внесения изменений в Правила землепользования и застройки городского округа "поселок Палана"

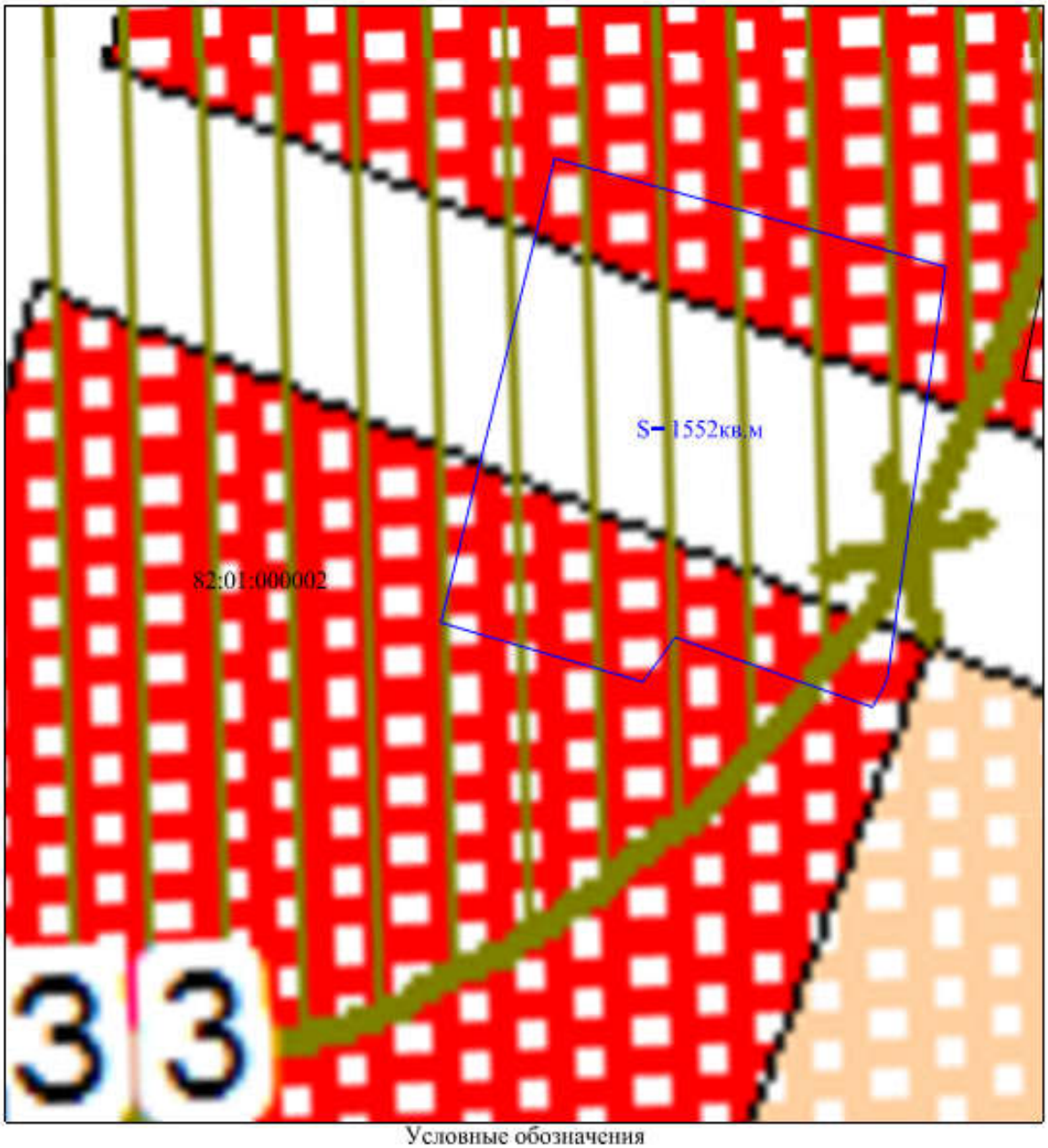

Условные обозначения

границы образуемых земельных участков на кадастровом плане территории

82:01:000002 кадастровый номер квартала

Приложение№ 8

Схема расположения земельного участка под сельскохозяйственное использование расположенного: край Камчатский, городской округ «поселок Палана», ул. Космонавтов

Для внесения изменений в Правила землепользования и застройки городского округа "поселок Палана"

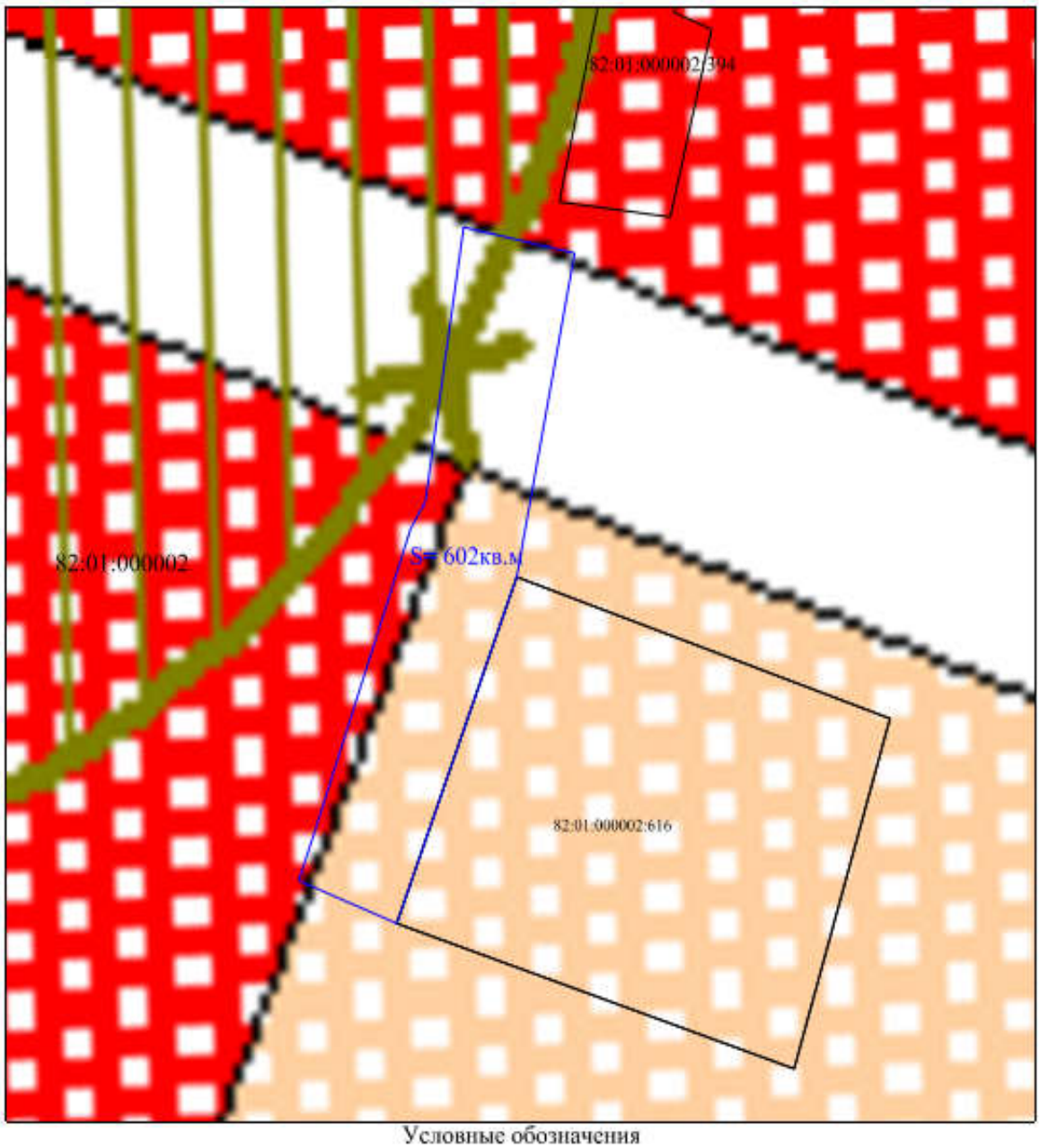

Условные обозначения

границы образуемых земельных участков на кадастровом плане территории

82:01:000002 кадастровый номер квартала